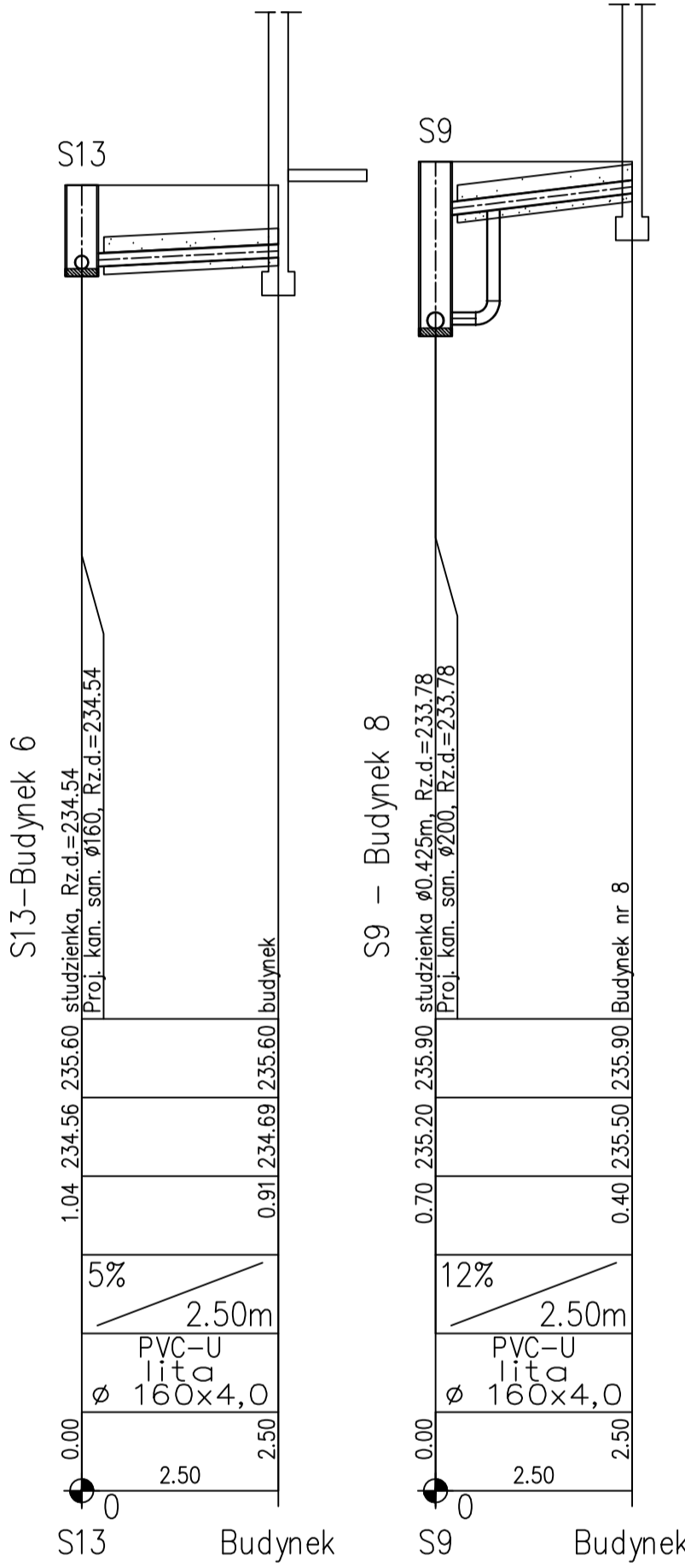
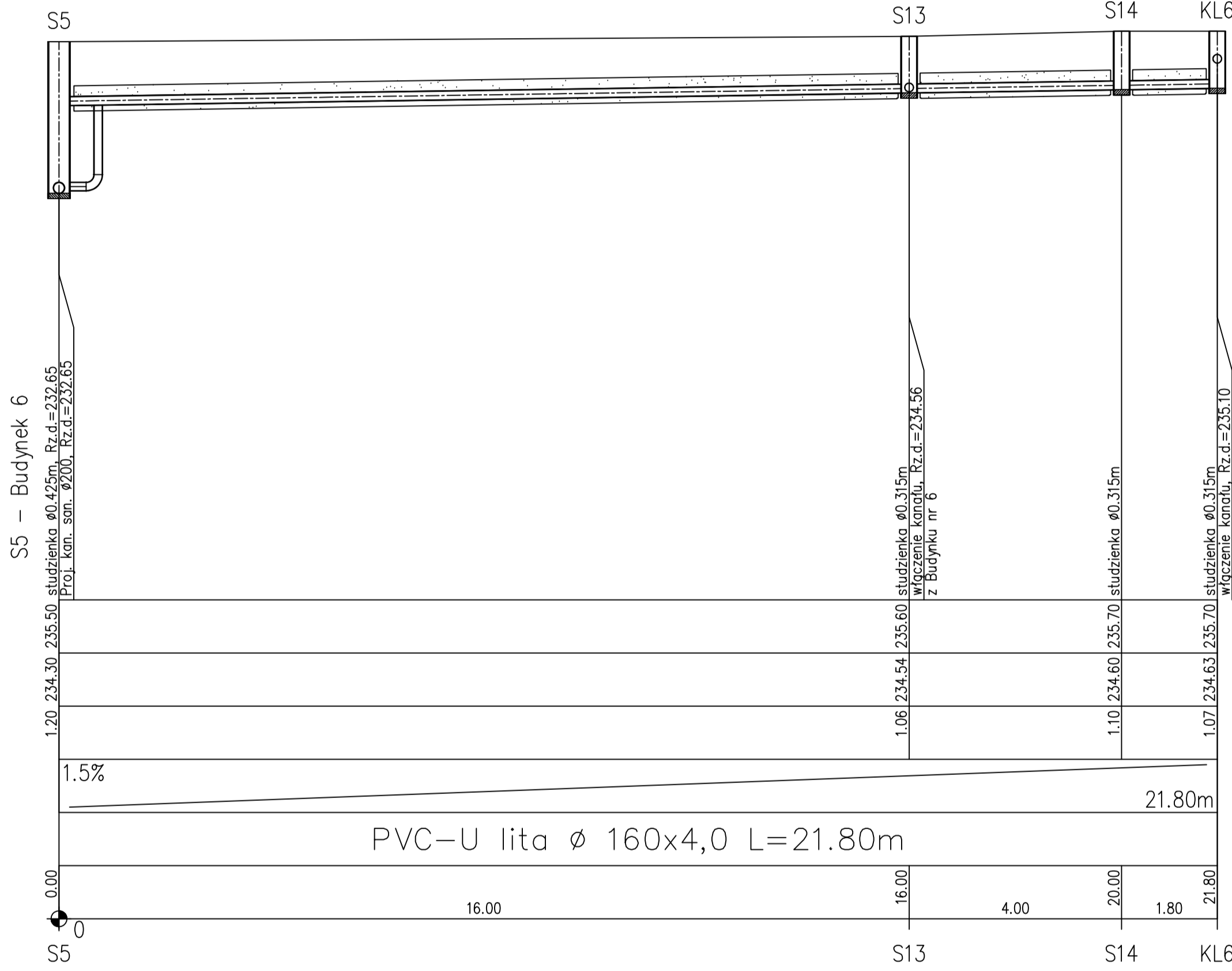
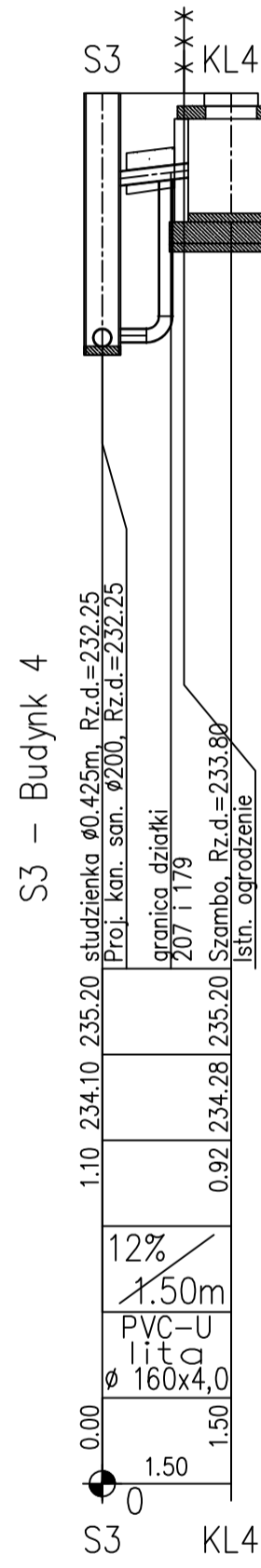
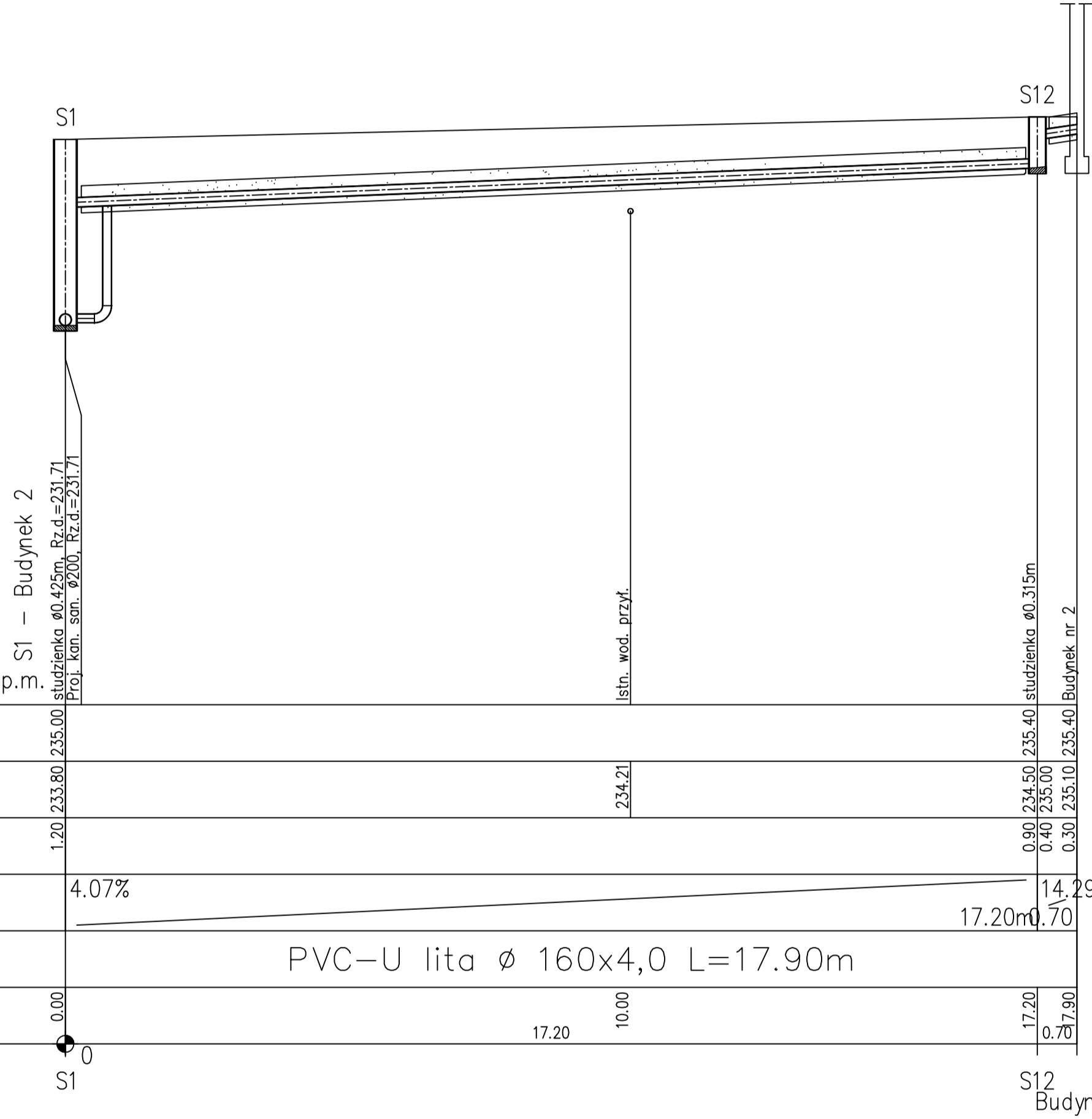
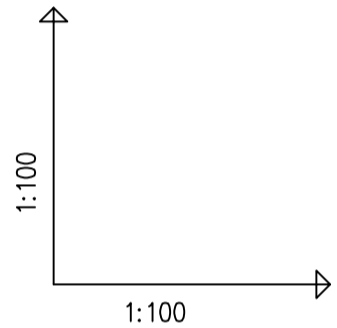


OZNACZENIE PROFILU:
POZIOM PORÓWNAWCZY

Janusz Rębisz	Janusz Rębisz	Janusz Rębisz
RZĘDNA TERENU ISTN.	225.00 m n.p.m.	
RZĘDNA DNA KANAŁU		
ZAGŁĘBIENIE DNA KANAŁU		
SPADKI, DŁUGOŚCI		
ŚREDNICA, MATERIAŁ		
ODLEGŁOŚCI		

Generator rysunkowy 7.33 (www.gpi-graf.com.pl)



TEMAT PROJEKTU	ROZBUDOWA SIECI KANALIZACJI SANITARNEJ NA TERENIE SARNOWA ORAZ TOSZKA ORACZY			
TYTUŁ RYSUNKU	PROFIL KANALIZACJI SANITARNEJ – S1–Budynek 2, S3–KL4, S5–KL6, S13–Budynek 6, S9–Budynek 8			
INWESTOR	GINA TOSZEK ul. B. Chrobrego 2 44–180 Toszek	LOKALIZACJA	dz. nr 206, 294/226, 207, 1, 5, 179, 178, 177, 176, 175, 356/12, 356/13 w rejonie ul. Oracze w Toszku	
PROJEKTANT	UPRAWNIENIA w zakresie sieci, instalacji i urządzeń wodocigowych i kanalizacyjnych, ciepłych, wentylacyjnych i gazowych nr 411/02	PODPIS	DATA	NR RYSUNKU
inż. Janusz Rębisz			04.2013	6 SKALA 1:100/100